

СОГЛАСОВАНО

Глава городского округа Сухой Лог

Р.Ю.Валов

« 25 »

2019 г.



УТВЕРЖДАЮ

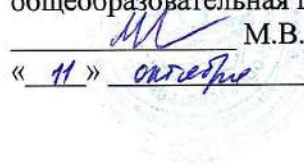
И.о. директора муниципального
бюджетного общеобразовательного
учреждения «Средняя
общеобразовательная школа № 3»

М.В. Шевченко

« 11 »

октября

2019 г.



СОГЛАСОВАНО

Начальник ОГИБДД ОМВД России

по городу Сухой Лог

майор полиции К.А.Калугин

«

2019 г.



ПАСПОРТ

Дорожной безопасности образовательного учреждения

**Муниципальное бюджетное общеобразовательное
учреждение «Средняя общеобразовательная школа № 3»**

2019 г.

Общие сведения

Муниципальное бюджетное общеобразовательное учреждение «Средняя общеобразовательная школа № 3»

(Полное наименование образовательного учреждения)

Юридический адрес: 624825, Свердловская область, Сухоложский район, п. Алтынай, ул. Ленина, д. 96.

Фактический адрес: 624825, Свердловская область, Сухоложский район, п. Алтынай, ул. Ленина, д. 96.

Руководители образовательного учреждения:

Директор (руководитель) Шевченко Мария Владимировна 8(34373) 93234
(фамилия, имя, отчество) (телефон)

Заместитель директора
по учебной работе Шевченко Мария Владимировна 8(34373) 93234
(фамилия, имя, отчество) (телефон)

заместителя директора
по воспитательной работе Кириченко Елизавета Юрьевна 8(34373) 93234
(фамилия, имя, отчество) (телефон)

Ответственные работники
муниципального органа
образования

Михеев Алексей Владимирович 8 (34373)42248
(должность) (фамилия, имя, отчество)

Ответственные от
Госавтоинспекции

инспектор по пропаганде
(должность)

Смирнова Татьяна Николаевна (34373)42595
(фамилия, имя, отчество, телефон)

Ответственные работники
за мероприятия по профилактике
детского травматизма

учитель технологии Савин А.В.

(должность) (фамилия, имя, отчество)

8(34373) 93234

(телефон)

Руководитель или ответственный
работник дорожно-эксплуатационной
организации, осуществляющей
содержание улично-дорожной
сети (УДС)* Директор МУП «Горкомхоз»

Мезенцев Евгений Михайлович (34373)4-47-23

АО «Свердловскавтодор»

(фамилия, имя, отчество) (телефон)

Колобаев Василий Михайлович 89089030875

(фамилия, имя, отчество) (телефон)

* Дорожно-эксплуатационные организации, осуществляющие содержание УДС и ТСОДД, несут ответственность в соответствии с законодательством Российской Федерации (Федеральный закон «О безопасности дорожного движения» от 10 декабря 1995 г. № 196-ФЗ, Кодекс Российской Федерации об административных правонарушениях, Гражданский кодекс Российской Федерации).

Количество учащихся 155

Наличие уголка по БДД: рекреация первого и второго этажа

(если имеется, указать место расположения)

Наличие класса по БДД нет

(если имеется, указать место расположения)

Наличие автогородка (площадки) по БДД нет

Наличие автобуса в образовательном учреждении да

(при наличии автобуса)

Владелец автобуса Муниципальное бюджетное общеобразовательное учреждение «Средняя общеобразовательная школа №3»

(образовательное учреждение, муниципальное образование и др.)

Время занятий в образовательном учреждении:

1-ая смена: 09 - 00 – 15.10 (период)

внеклассные занятия: 12 – 00 – 17 - 00 (период)

Телефоны оперативных служб:

Содержание

I. План-схемы образовательного учреждения.

1. Район расположения образовательного учреждения, пути движения транспортных средств и детей (обучающихся, воспитанников).
2. Организация дорожного движения в непосредственной близости от образовательного учреждения с размещением соответствующих технических средств организации дорожного движения, маршруты движения детей и расположение парковочных мест.
3. Маршруты движения организованных групп детей от образовательного учреждения к стадиону, парку или спортивно-оздоровительному комплексу.
4. Пути движения транспортных средств к местам разгрузки/погрузки и рекомендуемые безопасные пути передвижения детей по территории образовательного учреждения.

II. Информация об обеспечении безопасности перевозок детей специальным транспортным средством (автобусом).

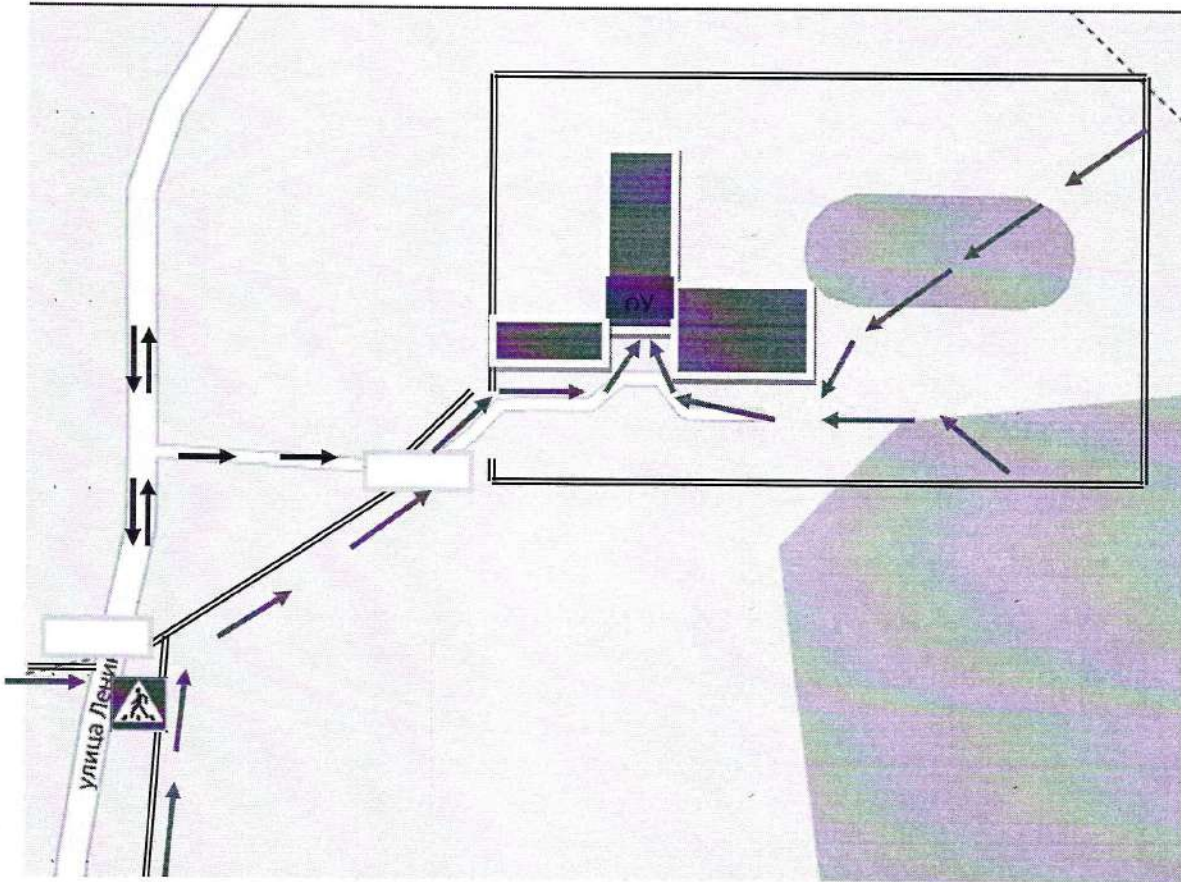
1. Общие сведения.
2. Маршрут движения автобуса до образовательного учреждения.
3. Безопасное расположение остановки автобуса у образовательного учреждения.






III. Приложения

План-схема пути движения транспортных средств и детей (обучающихся, воспитанников) при проведении дорожных ремонтно-строительных работ вблизи образовательного учреждения.

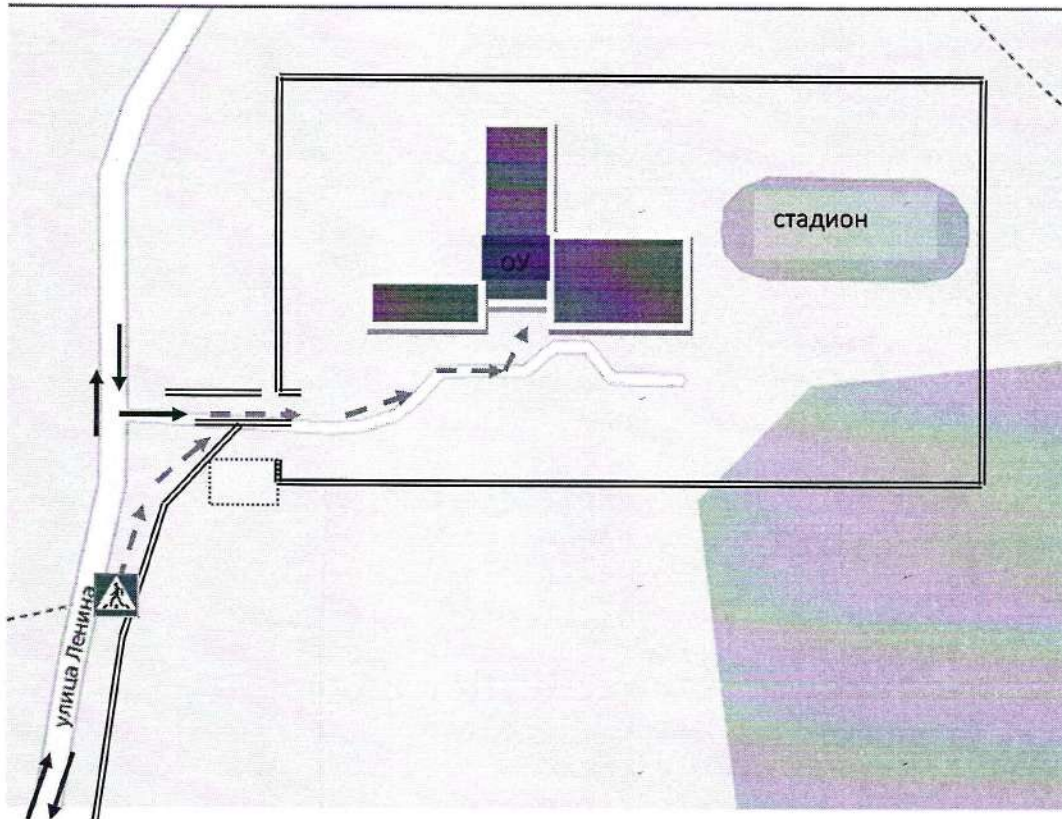
I. План-схемы образовательного учреждения

1. Район расположения образовательного учреждения, пути движения транспортных средств и детей (обучающихся, воспитанников)



-  Ограждение ОУ
-  Пути движения автотранспорта
-  Пути детей в (из) образовательное учреждение
-  Опасная зона
-  Пешеходная дорожка

2. Схема организации дорожного движения в непосредственной близости от образовательного учреждения с размещением соответствующих технических средств организации дорожного движения, маршрутов движения детей и расположения парковочных мест



→ Направление движения транспорта

- - -> Направление движения детей

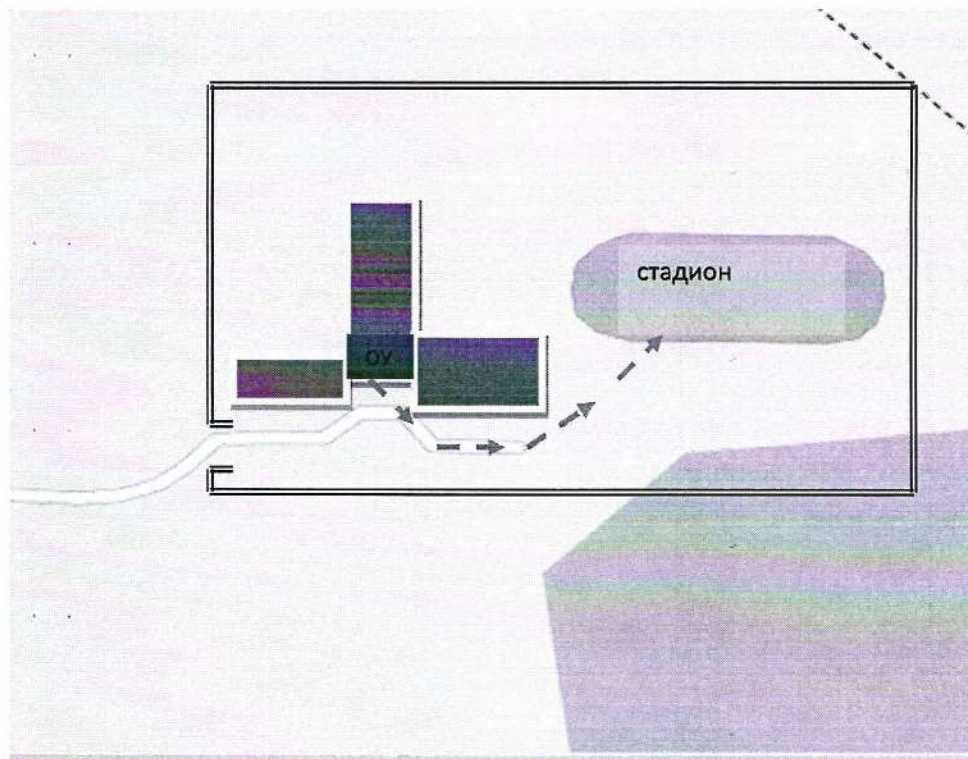
==== Ограждение ОУ



□ Стоянка автотранспорта

Пешеходная дорожка

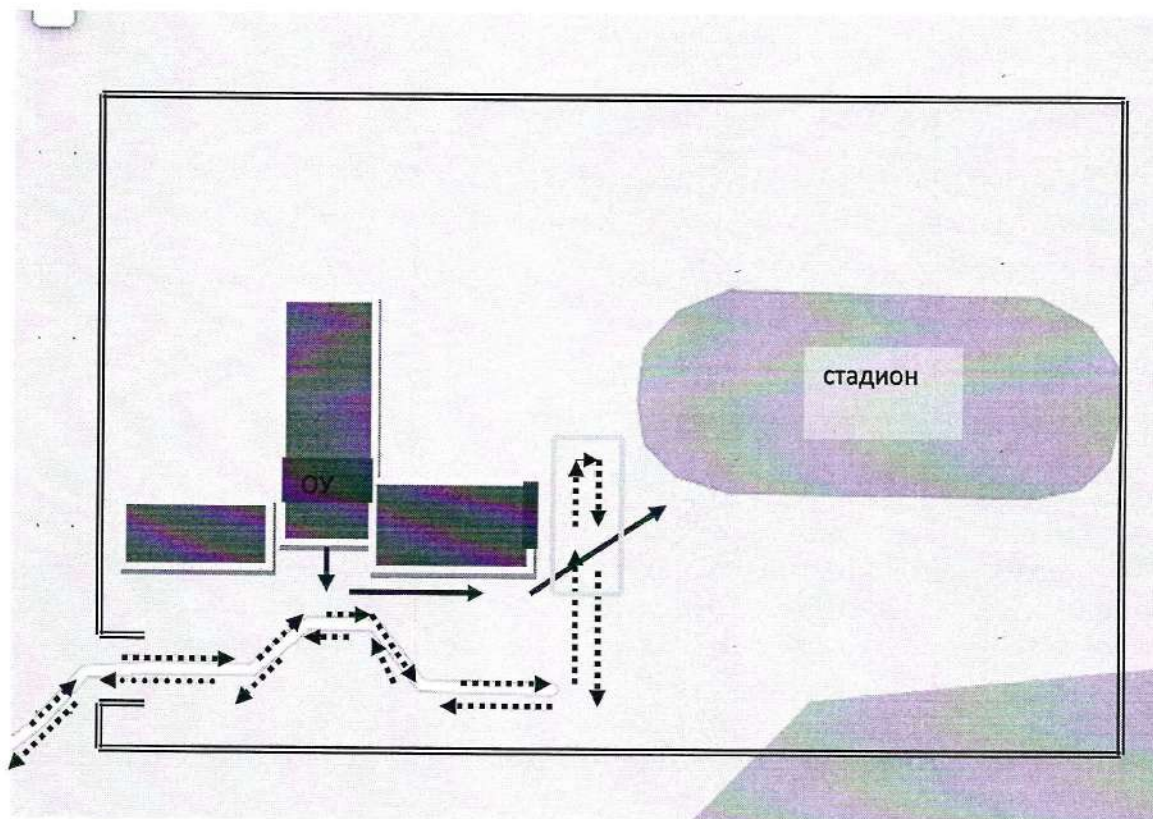
====

3. Маршруты движения организованных групп детей от образовательного учреждения к стадиону, парку или спортивно-оздоровительному комплексу



-  Направление безопасного движения детей к стадиону, спортивному комплексу
-  Ограждение ОУ

4. Пути движения транспортных средств к местам разгрузки/погрузки и рекомендуемые безопасные пути передвижения детей по территории образовательного учреждения







-  Движение грузовых транспортных средств по территории ОУ
-  Место разгрузки/погрузки
-  Движение детей и подростков на территории ОУ
-  Опасная зона

Схема маршрута школьного автобуса №1

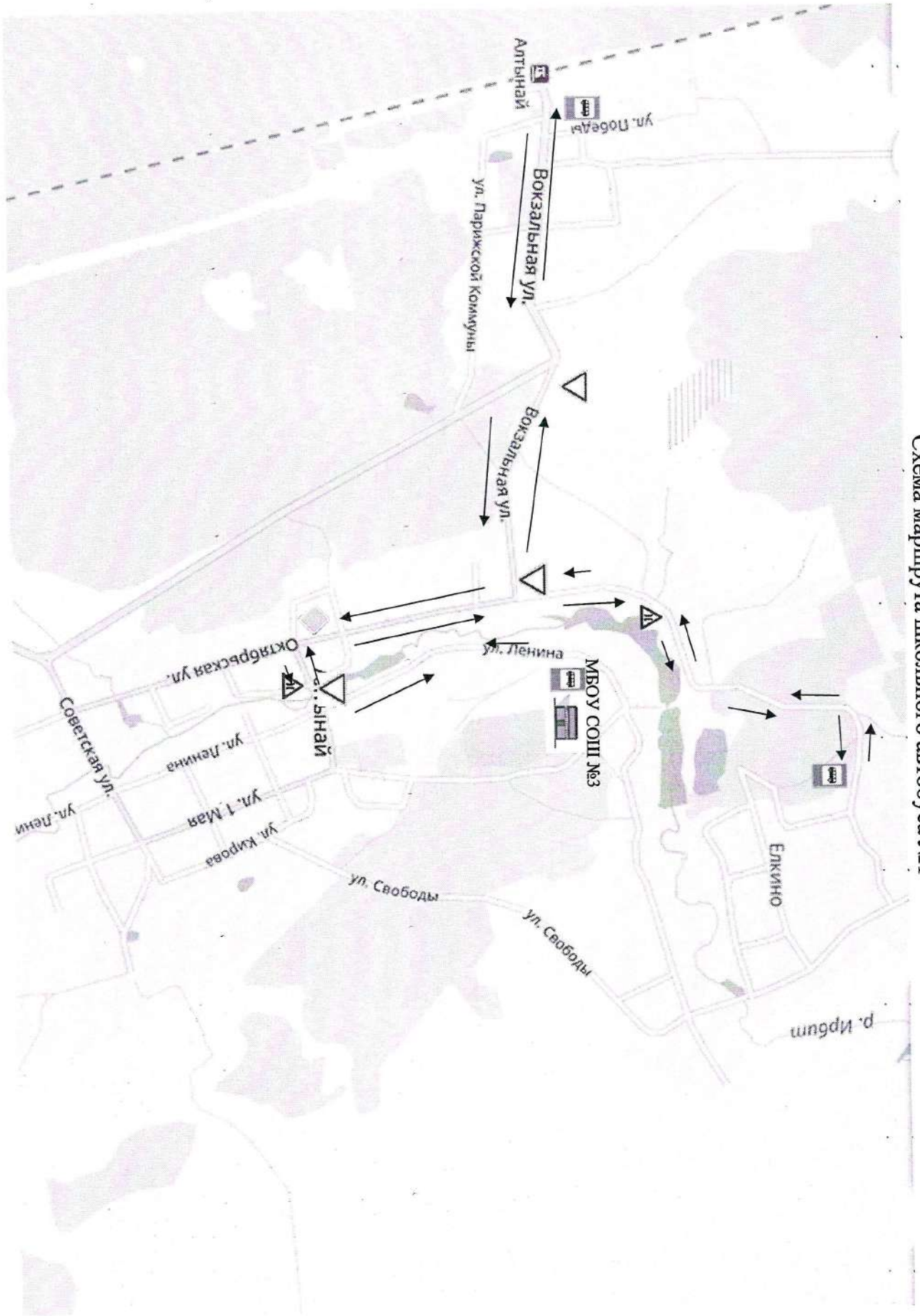


Схема маршрута школьного автобуса №2

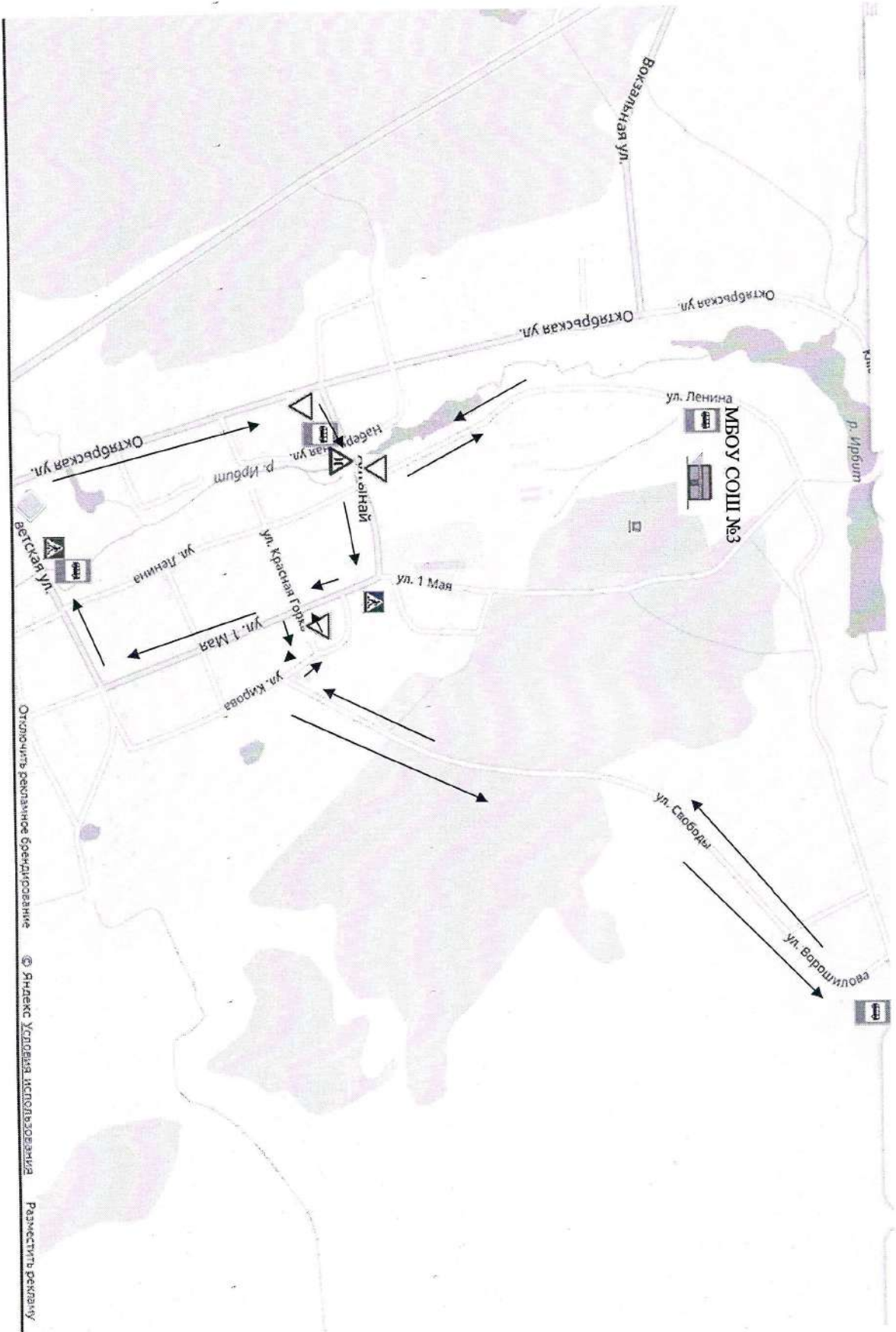
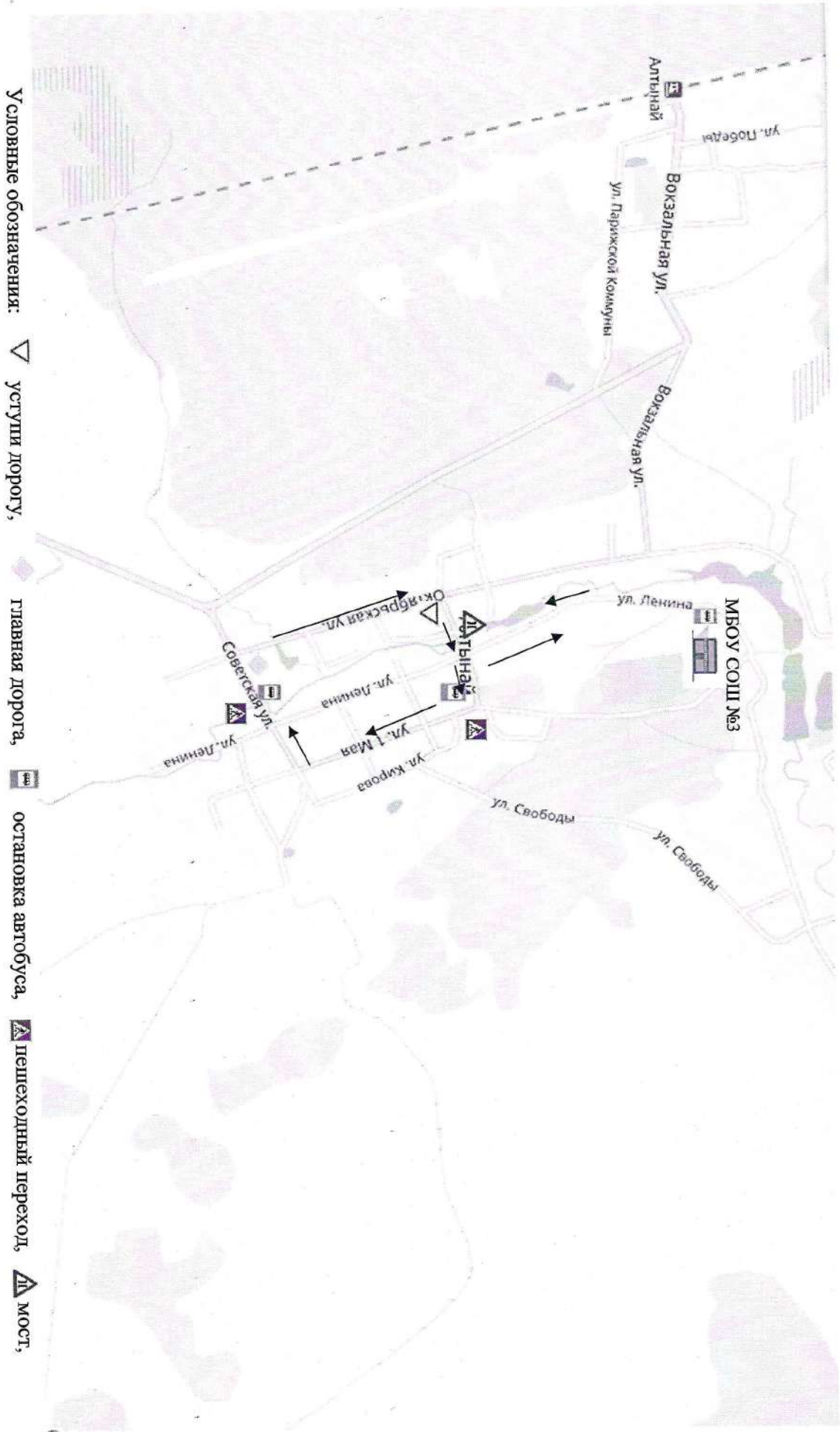


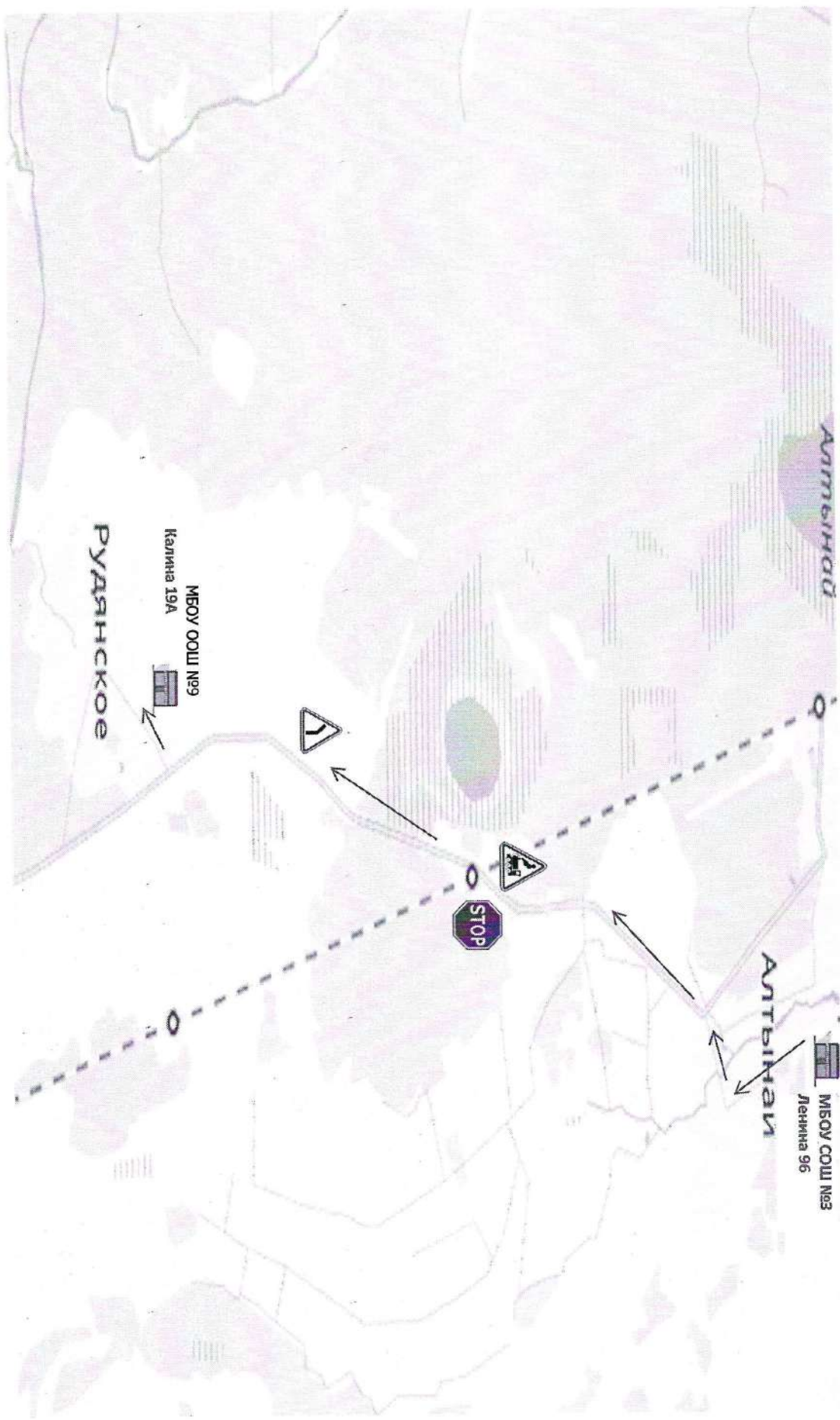
Схема маршрута школьного автобуса №2а



Условные обозначения:  уступы дороги,  главная дорога,  остановка автобуса,  пешеходный переход,  мост,

 направление движения

маршрут МБОУ СОШ №3 – МБОУ ООШ №9 с. Рудянское ул. Калинина 19А



МБОУ СОШ №9 Рудянское
Калинина 19А

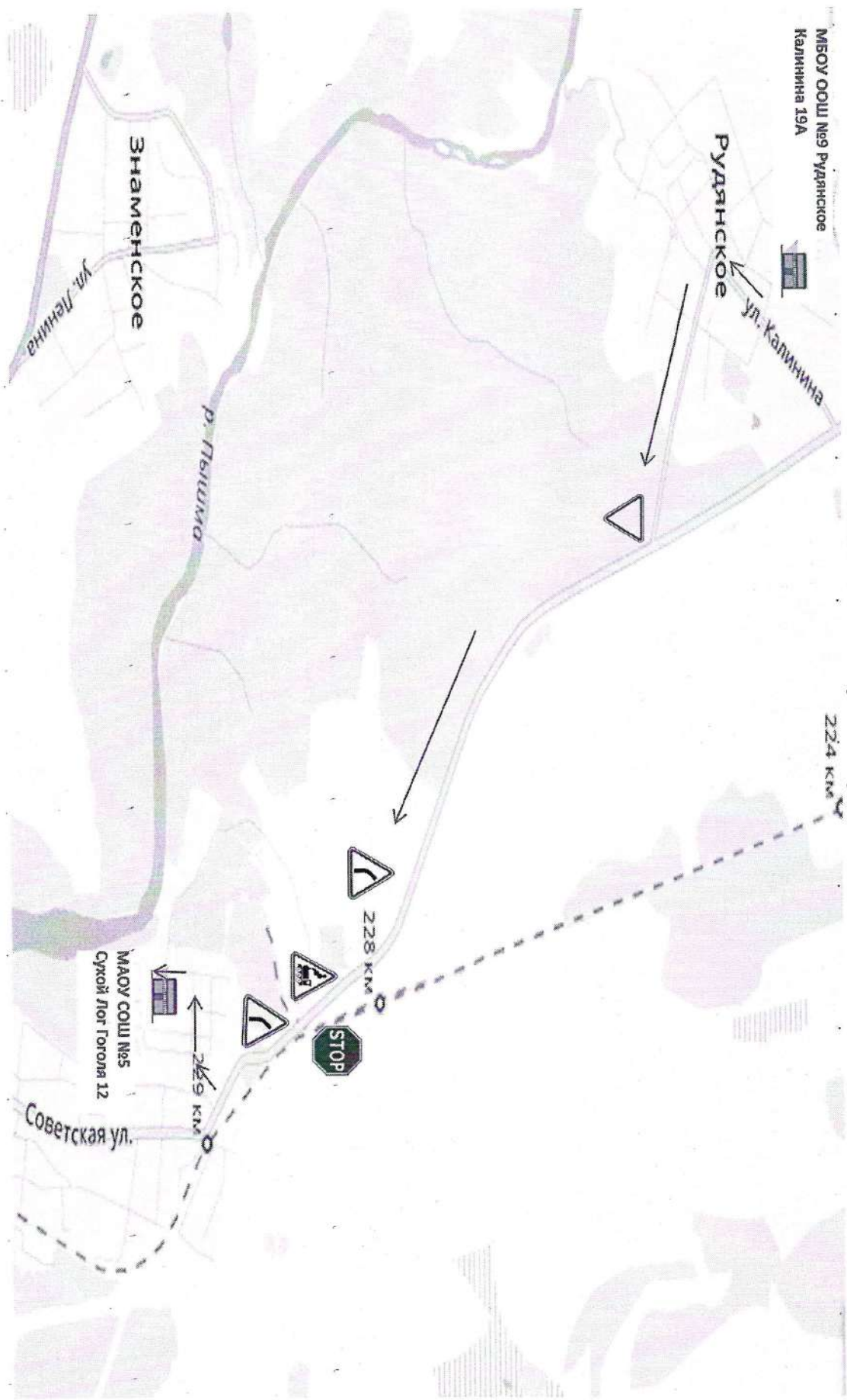


Рудянское

ул. Калинина

МАОУ СОШ №5 Сухой Лог ул. Города 12

224 км



Знаменское

ул. Ленина

р. Пышма

МАОУ СОШ №5
Сухой Лог Города 12

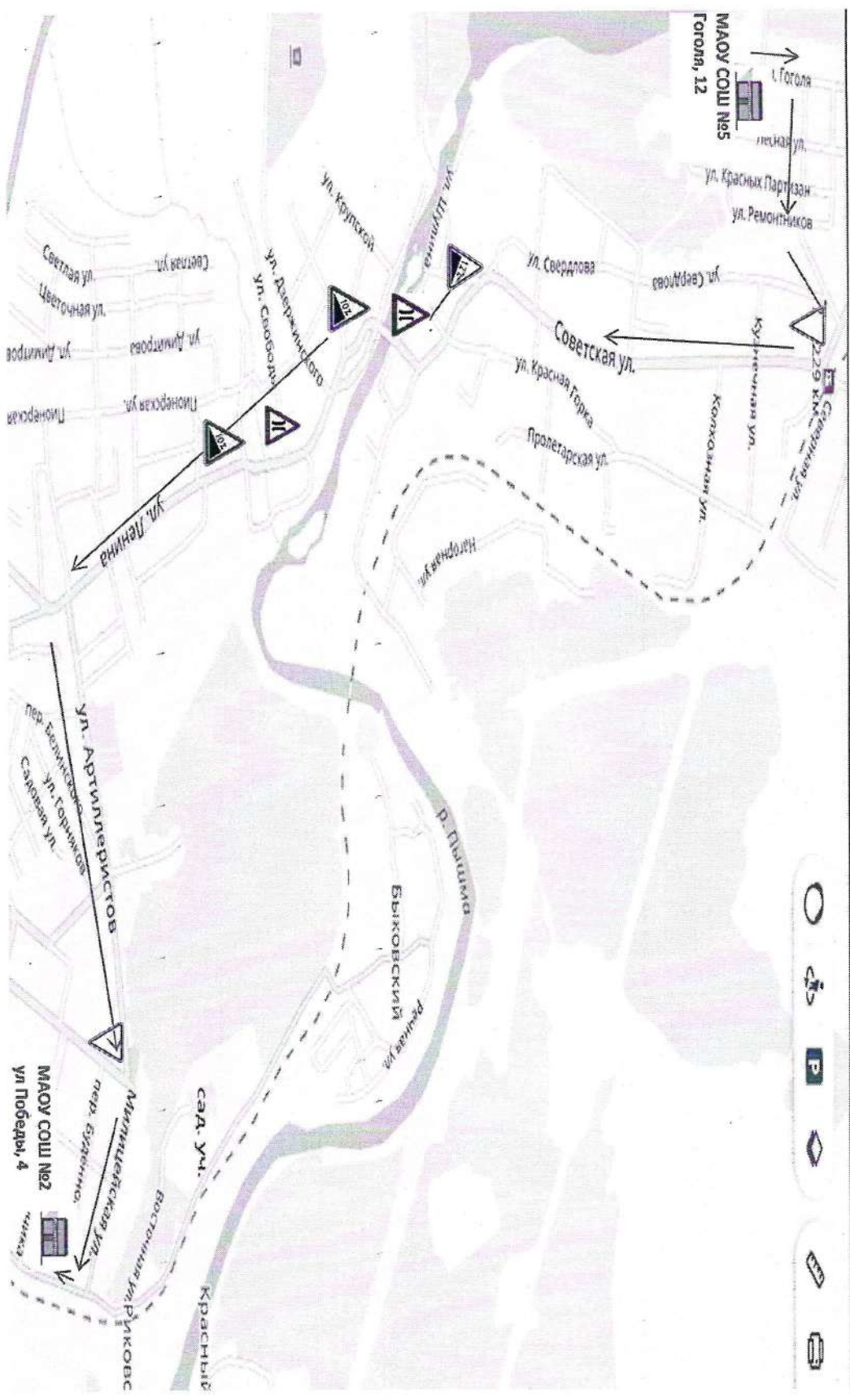
Советская ул.

228 км

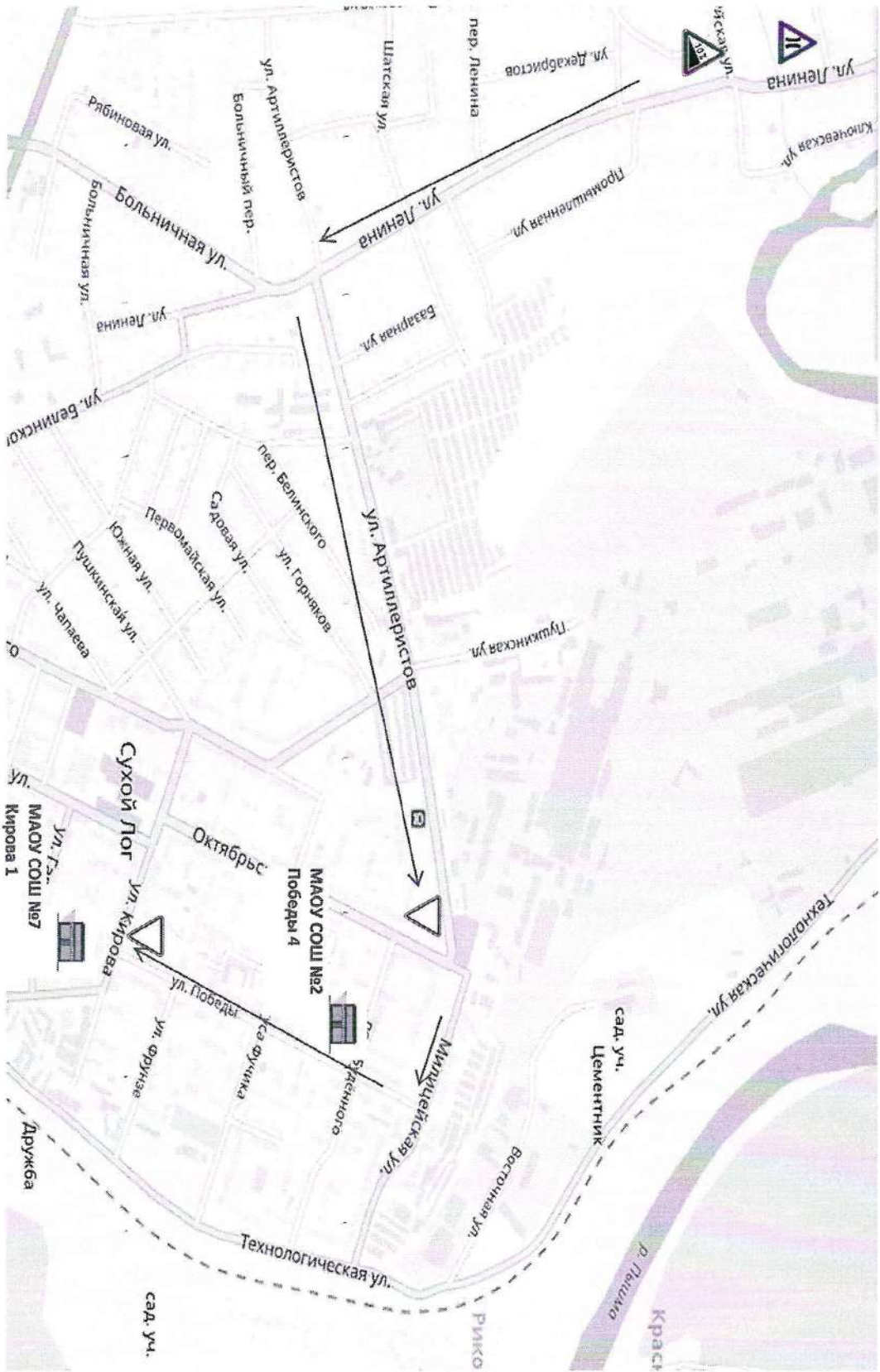
269 км



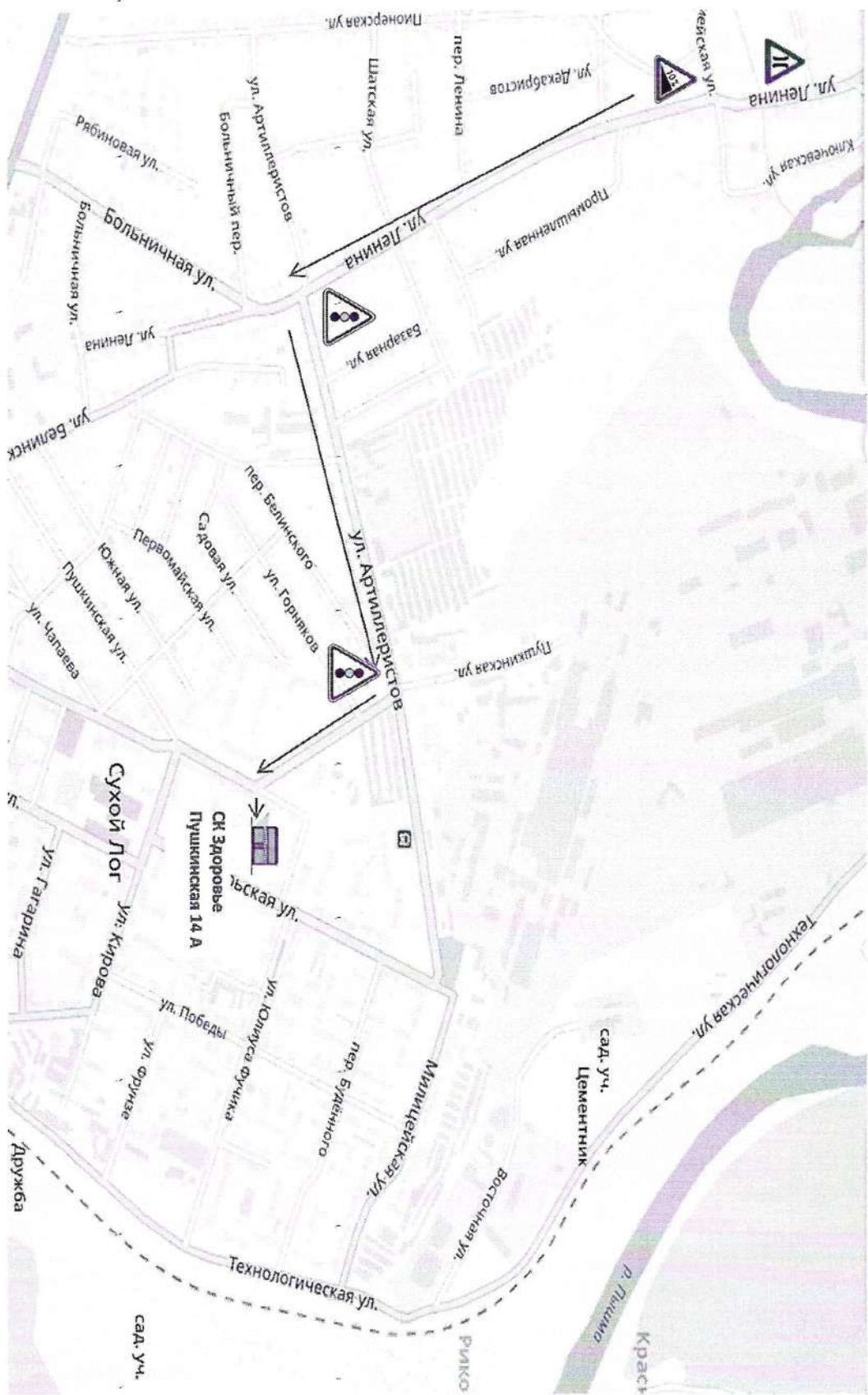
Маршрут МАОУ СОШ №2 Сухой Лог ул. Победы 4



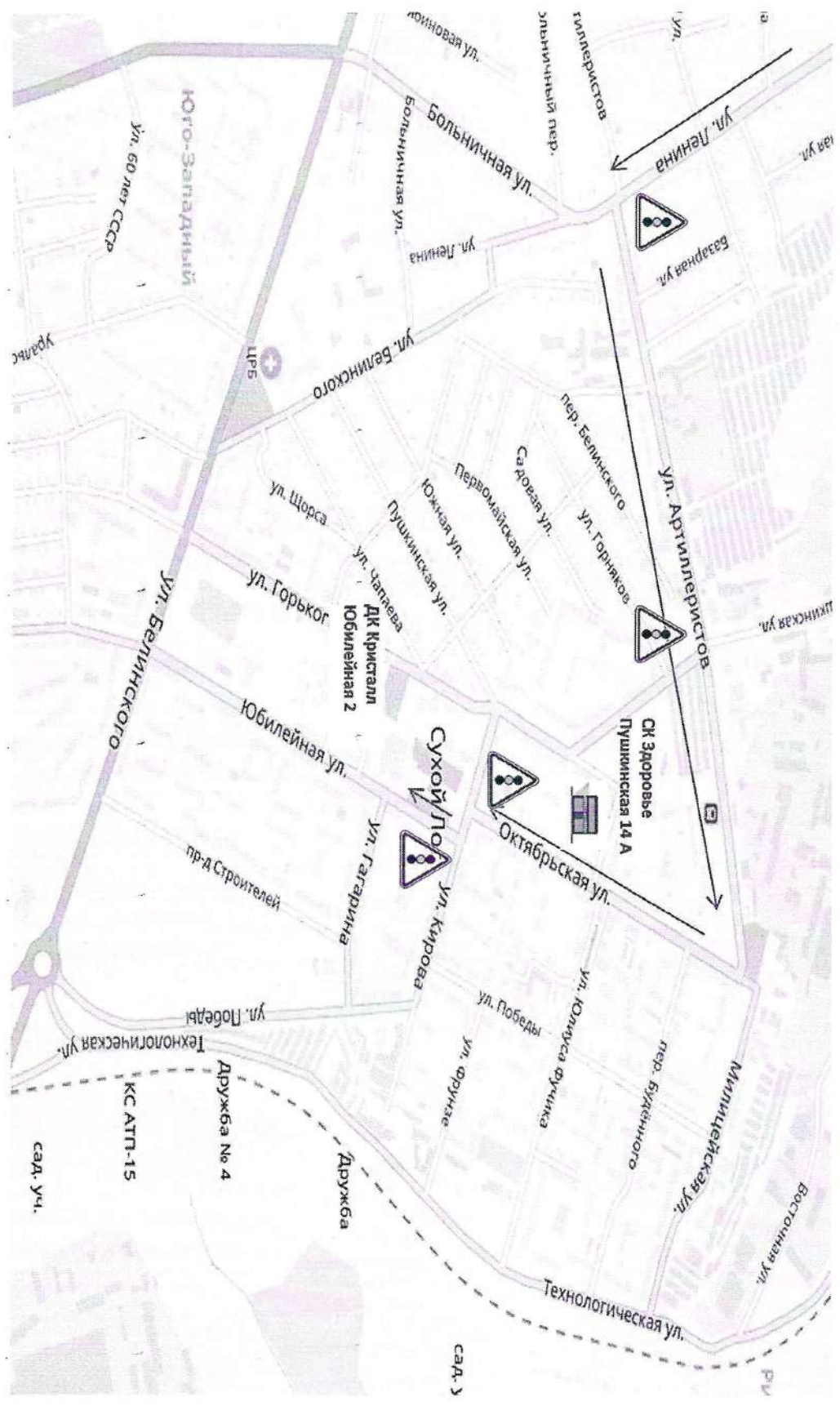
маршрут МАОУ СОШ №7 Сухой Лог ул. Кирова 1



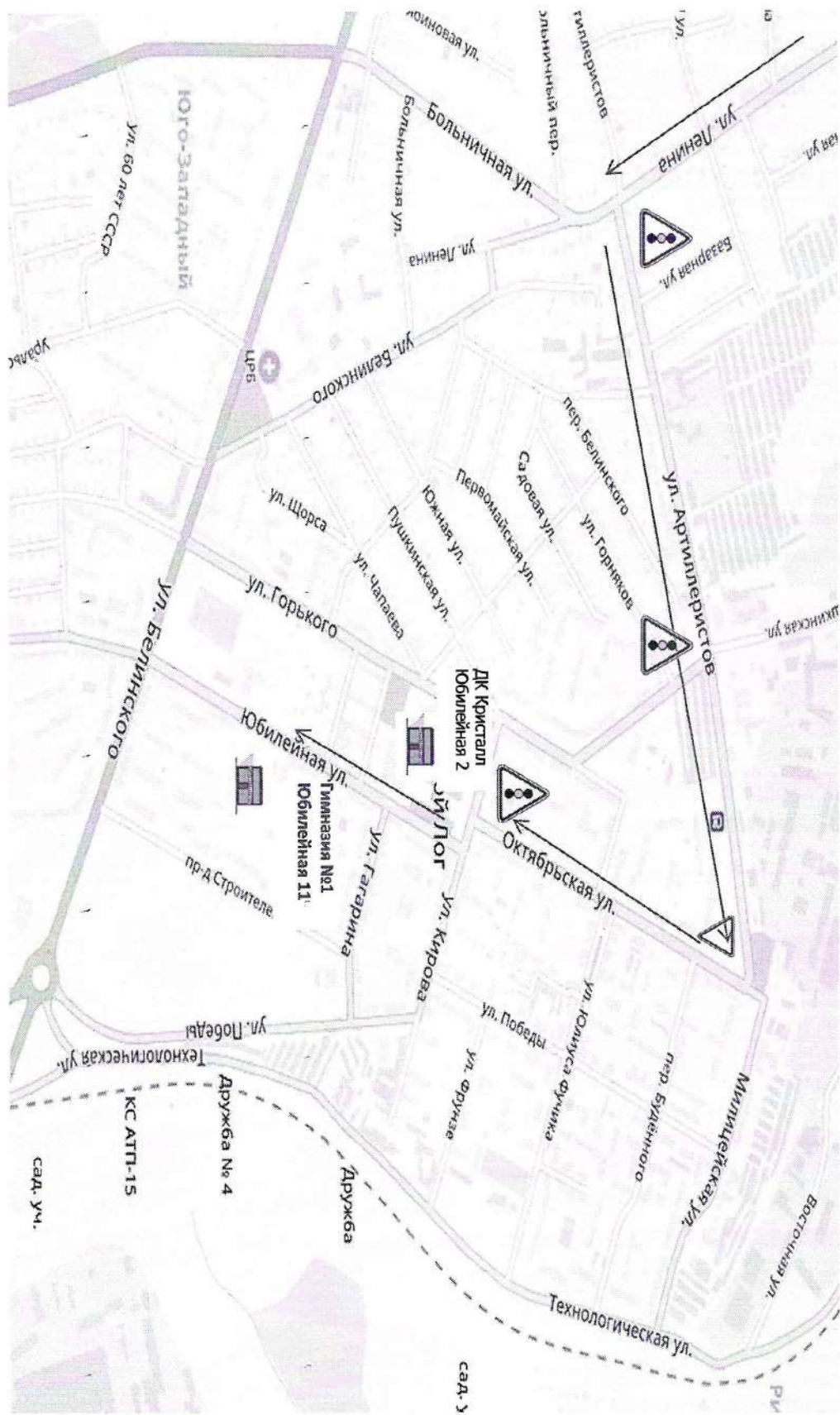
Маршрут СК Здоровье Сухой Лог Ул. Пушкинская 14А



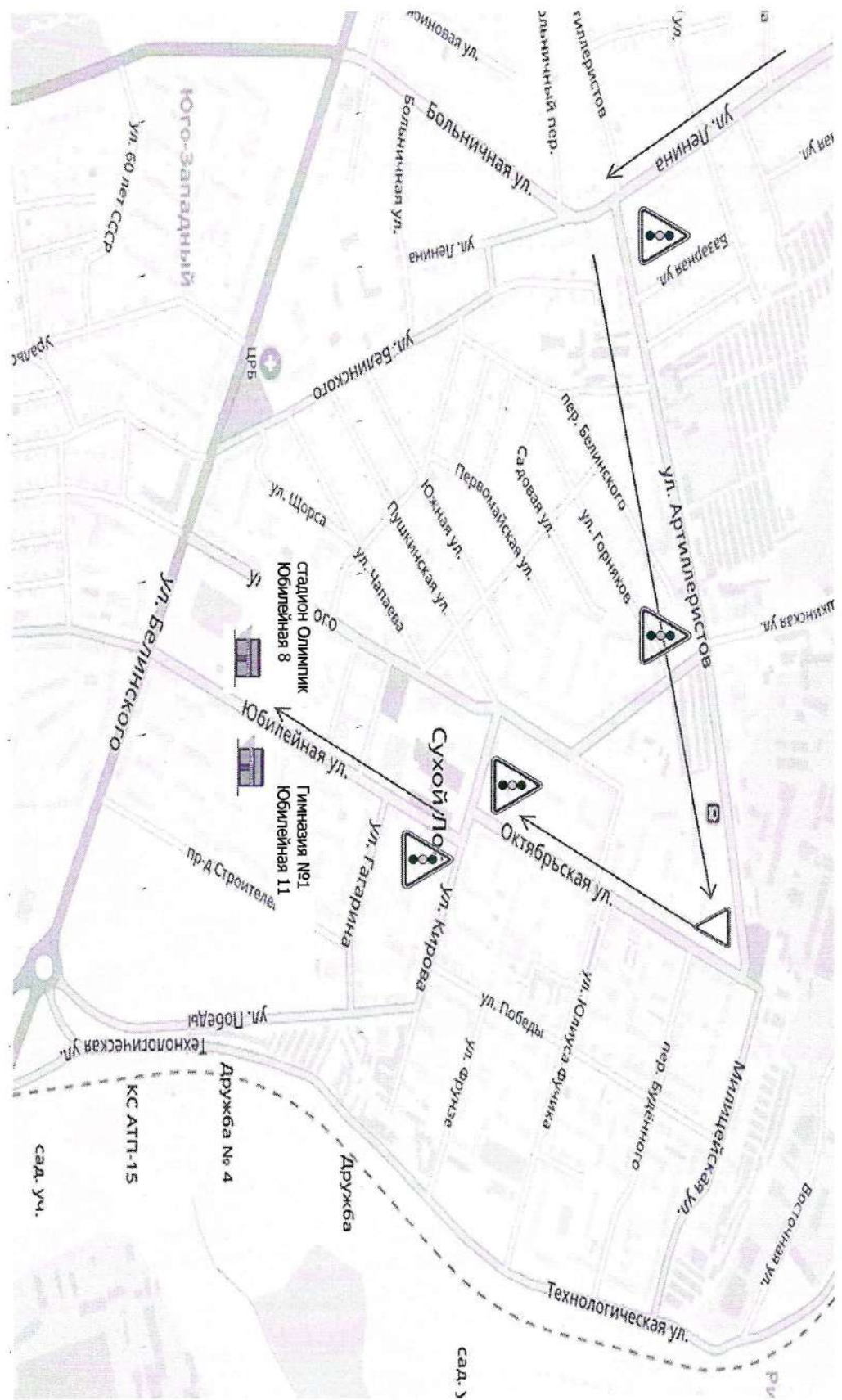
маршрут ДК Кристалл Сухой Луг Ул. Юбилейная 2



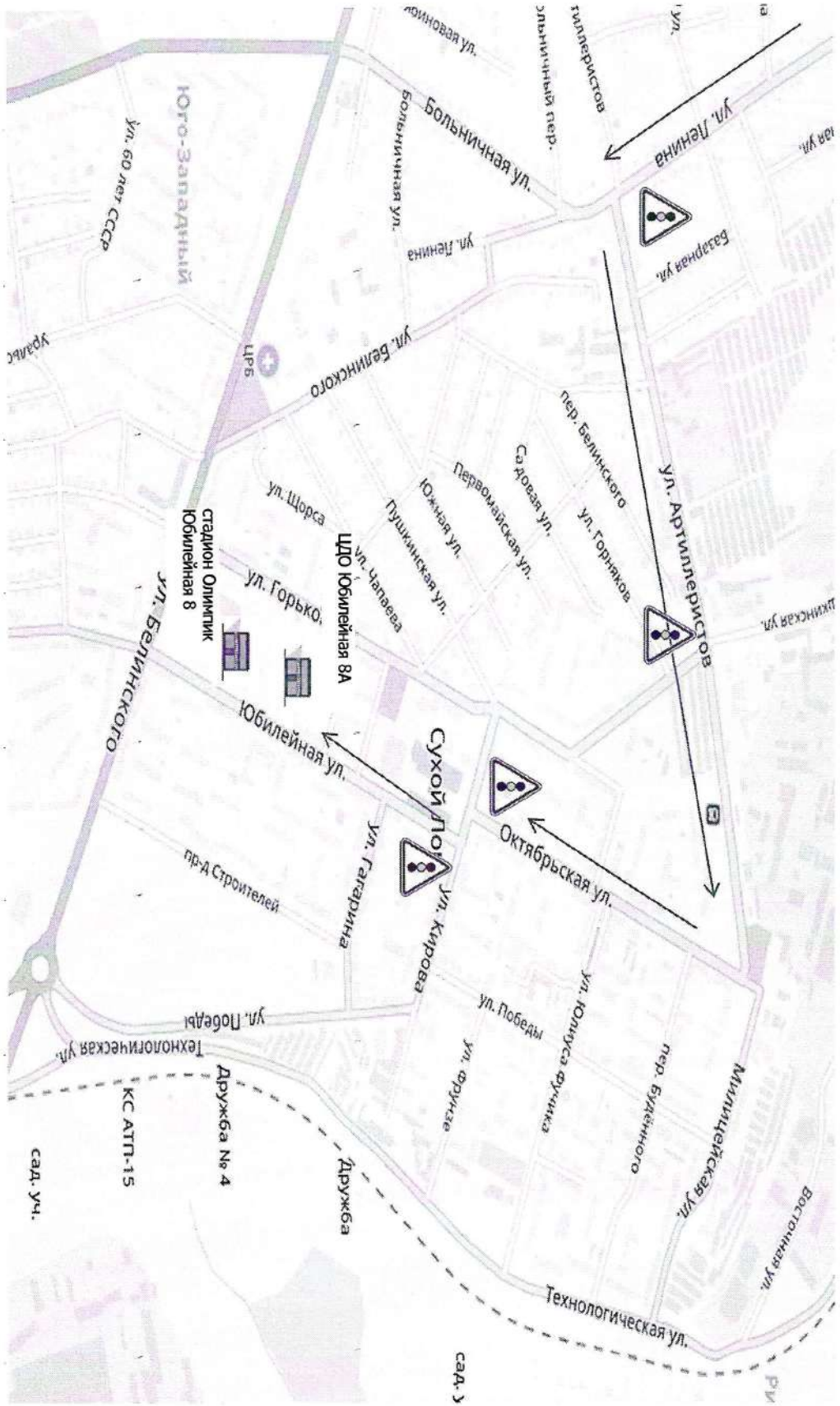
маршрут Гимназии №1 Сухой Лог Ул. Юбилейная 11



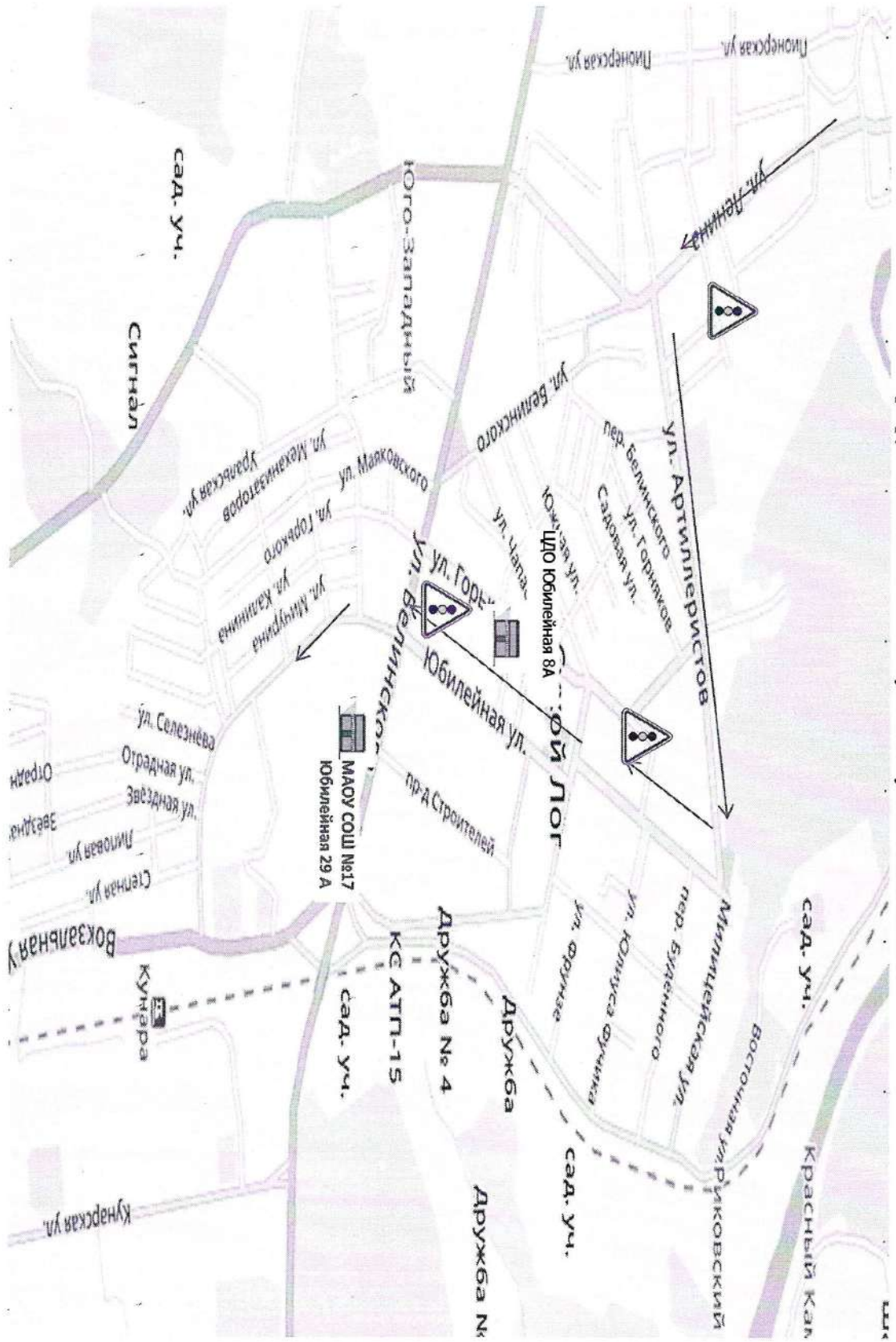
Маршрут стадион Олимпик Сухой Лог Ул. Юбилейная 8



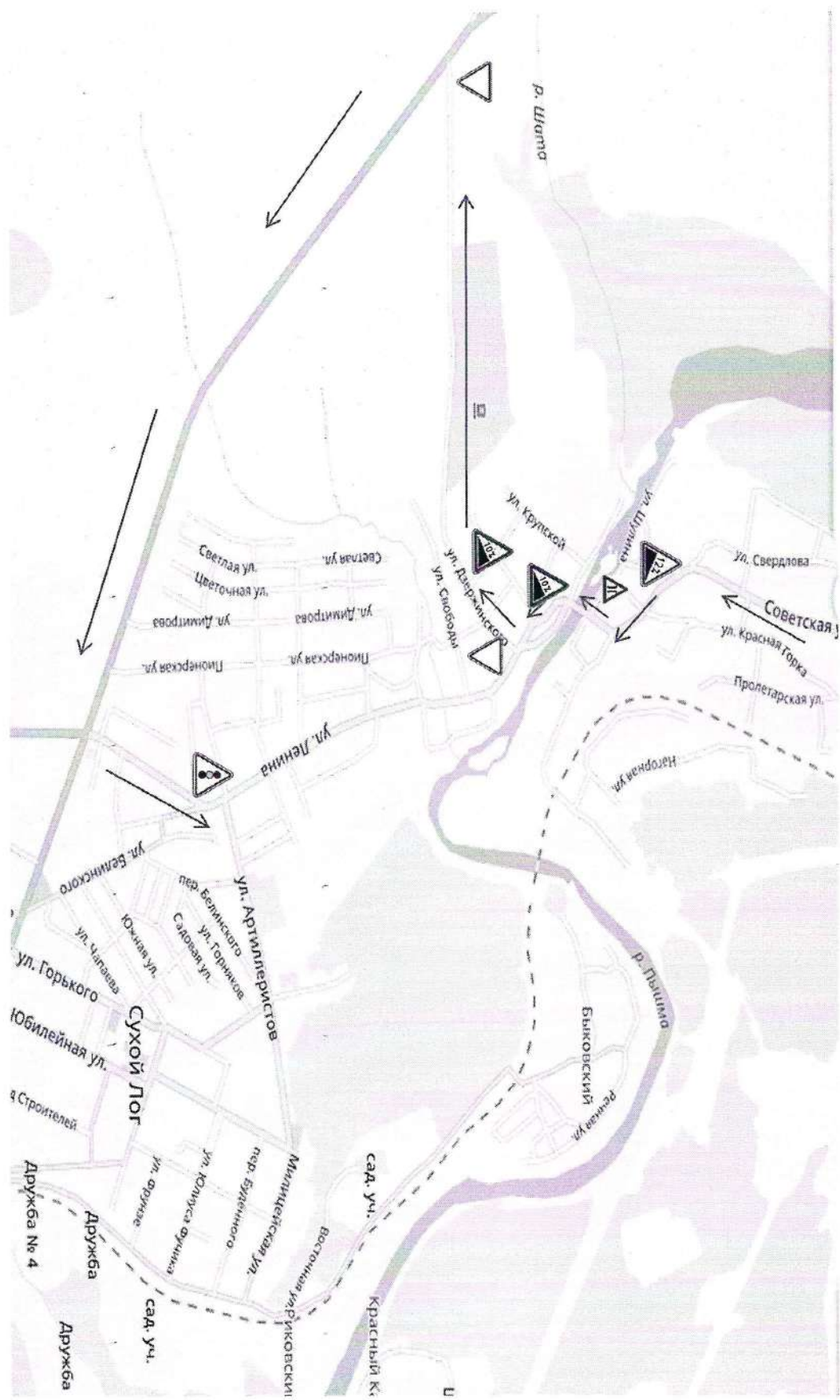
маршрут ЦДО Сухой Лог Ул. Юбилейная 8А



Маршрут МАОУ СОШ №17 Сухой Лог ул. Юбилейная 29А



маршрут до перекрестка ул. Ленина – Артиллеристов (объезда на период ремонта ул. Ленина город Сухой Лог)



Условные обозначения



железнодорожный переезд без шлагбаума



светофорное регулирование



уступи дорогу



опасный поворот



движение без остановки запрещено



крутой спуск



крутой подъем



пересечение с круговым движением



мост



здание